

СОГЛАСОВАНО

Председатель Петровской городской округа местной организации Ставропольской краевой региональной организации общероссийской общественной организации «Всероссийское общество инвалидов»

/В.Н.Буркалин/

«\_\_\_» \_\_\_\_\_ 2021г.

УТВЕРЖДАЮ

Директор муниципального казенного общеобразовательного учреждения средняя общеобразовательная школа №7

/Н.В. Хорошилова/

«27» апреля 2021г.



## ПАСПОРТ ДОСТУПНОСТИ объекта социальной инфраструктуры (ОСИ)

### 1. Общие сведения об объекте

1.1. Наименование (вид) объекта Муниципальное казенное общеобразовательное учреждение средняя общеобразовательная школа №7. Учреждения образования. Школа

1.2. Адрес объекта Ставропольский край, Петровский район, г. Светлоград, ул. Кисличанская, д.90

1.3. Сведения о размещении объекта:

- отдельно стоящее здание 1 этажей, 723,2 кв. м
- часть здания нет этажей (или на нет этаже), нет кв. м
- наличие прилегающего земельного участка (да, нет); нет кв. м

1.4. Год постройки здания 1964, последнего капитального ремонта нет

1.5. Дата предстоящих плановых ремонтных работ: текущего 2021, капитального нет

сведения об организации, расположенной на объекте

1.6. Название организации (учреждения), (полное юридическое наименование – согласно Уставу, краткое наименование) Муниципальное казенное общеобразовательное учреждение средняя общеобразовательная школа №7, МКОУ СОШ №7

1.7. Юридический адрес организации (учреждения) 356530, Ставропольский край, Петровский район, г. Светлоград, ул. Кисличанская, д.90

1.8. Основание для пользования объектом (оперативное управление, аренда, собственность) Свидетельство ОГРН 1022600937061

1.9. Форма собственности (государственная, негосударственная) государственная

1.10. Территориальная принадлежность (федеральная, региональная, муниципальная) муниципальная

1.11. Вышестоящая организация (наименование) Отдел образования администрации Петровского городского округа Ставропольского края

1.12. Адрес вышестоящей организации, другие координаты 356530,  
Ставропольский край, Петровский район, г. Светлоград, ул. Ленина, 29

## 2. Характеристика деятельности организации на объекте (по обслуживанию населения)

- 2.1. Сфера деятельности: образование
- 2.2. Виды оказываемых услуг: образовательные
- 2.3. Форма оказания услуг: на объекте, на дому
- 2.4. Категории обслуживаемого населения по возрасту: дети
- 2.5. Категории обслуживаемых инвалидов: инвалиды, инвалиды с нарушениями опорно-двигательного аппарата, нарушениями умственного развития
- 2.6. Плановая мощность: посещаемость (количество обслуживаемых в день), вместимость, пропускная способность: 119 обучающихся
- 2.7. Участие в исполнении ИПР инвалида, ребенка-инвалида (да, нет)

## 3. Состояние доступности объекта

### 3.1. Путь следования к объекту пассажирским транспортом

(описать маршрут движения с использованием пассажирского транспорта)  
проезд автобусом от автостанции маршрут №2, №17, №22 до остановки СШ №7. перейти на противоположную часть дороги по нерегулируемому пешеходному переходу. Личный транспорт довозит обучающихся на стоянку прилегающую к МКОУ СОШ №7.

наличие адаптированного пассажирского транспорта к объекту: Нет

### 3.2. Путь к объекту от ближайшей остановки пассажирского транспорта:

- 3.2.1. расстояние до объекта от остановки транспорта 30 м
- 3.2.2. время движения (пешком) 2 мин.
- 3.2.3. наличие выделенного от проезжей части пешеходного пути (да, нет)
- 3.2.4. Перекрестки: нет
- 3.2.5. Информация на пути следования к объекту: нет
- 3.2.6. Перепады высоты на пути: есть, нет (описать)

Их обустройство для инвалидов на коляске: да, нет.

### 3.3. Организация доступности объекта для инвалидов – форма обслуживания \*

№ п/п	Категория инвалидов (вид нарушения)	Вариант организации доступности объекта (формы обслуживания)*
1	Все категорий инвалидов и МГН	А, ДУ
	<i>в том числе инвалиды:</i>	
2	передвигающиеся на креслах-колясках	Б
3	с нарушениями опорно-двигательного аппарата	А
4	с нарушениями зрения	ДУ

5	с нарушениями слуха	Б
6	с нарушениями умственного развития	А

\* Указывается один из вариантов: "А", "Б", "ДУ", "ВНД".

### 3.4. Состояние доступности основных структурно-функциональных зон

№ п/п	Основные структурно-функциональные зоны	Состояние доступности, в том числе для основных категорий инвалидов **
1	Территория, прилегающая к зданию (участок)	ДП-В
2	Вход (входы) в здание	ДЧ-И (О, С, У)
3	Путь (пути) движения внутри здания (в т.ч. пути эвакуации)	ДЧ-И (О, С, У)
4	Зона целевого назначения здания (целевого посещения объекта)	ДЧ-И (О, С, У)
5	Санитарно-гигиенические помещения	ДЧ-И (О, С, У)
6	Система информации и связи (на всех зонах)	ДЧ-И (О, С, У)
7	Пути движения к объекту (от остановки транспорта)	ДП-В

\*\* Указывается: ДП-В – доступно полностью всем; ДП-И (К, О, С, Г, У) – доступно полностью избирательно (указать категории инвалидов); ДЧ-В – доступно частично всем; ДЧ-И (К, О, С, Г, У) – доступно частично избирательно (указать категории инвалидов); ДУ – доступно условно, ВНД – временно недоступно.

### 3.5. Итоговое заключение о состоянии доступности ОСИ:

Объект признан:

*Доступным условно для категорий инвалидов.*

*Объект признан ДЧ-И для «С», «О», «У».*

Объект признан ВНД для «К».

## 4. Управленческое решение

### 4.1. Рекомендации по адаптации основных структурных элементов объекта

№ п/п	Основные структурно-функциональные зоны объекта	Рекомендации по адаптации объекта (вид работы)*
1	Территория, прилегающая к зданию (участок)	не нуждается
2	Вход (входы) в здание	ремонт капитальный, установка пандуса
3	Путь (пути) движения внутри здания (в т.ч. пути эвакуации)	текущий ремонт, индивидуальное решение с ТСР
4	Зона целевого назначения здания (целевого посещения объекта)	текущий ремонт, индивидуальное

		решение с ТСР
5	Санитарно-гигиенические помещения	текущий ремонт, индивидуальное решение с ТСР
6	Система информации на объекте (на всех зонах)	текущий ремонт, индивидуальное решение с ТСР
7	Пути движения к объекту (от остановки транспорта)	текущий ремонт, индивидуальное решение с ТСР
8	Все зоны и участки	Оказание ситуативной помощи со стороны ответственных за взаимодействие с инвалидами и МГН

\* Указывается один из вариантов (видов работ): не нуждается; ремонт (текущий, капитальный) индивидуальное решение с ТСР; технические решения невозможны – организация альтернативной формы обслуживания.

4.2. Период проведения работ 2021 г.  
в рамках исполнения Организация территории (стоянки для инвалидов),  
обустройство стоянки для автотранспорта  
*(указывается наименование документа: программы, плана)*

4.3. Ожидаемый результат (по состоянию доступности) после выполнения работ по адаптации организация доступности по варианту «Б»  
Оценка результата исполнения программы, плана (по состоянию доступности) состояние доступности ОСИ ДП-В

4.4. Для принятия решения требуется, не требуется *(нужное подчеркнуть)*:  
Согласование: с Петровской городского округа местной организации  
Ставропольской краевой региональной организации общероссийской общественной  
организации «Всероссийское общество инвалидов»

4.5. Информация размещена (обновлена) на Карте доступности субъекта Российской Федерации дата http://dsreda.stavregion.ru/  
*(наименование сайта, портала)*

## 5. Особые отметки

Паспорт сформирован на основании:

1. Анкеты (информации об объекте) от “ 27 ” апреля 2021 г.

2. Акта обследования объекта: № акта 1  
от “ 27 ” апреля 2021 г.

3. Решения Комиссии \_\_\_\_\_  
от “ 27 ” апреля 2021 г.

УТВЕРЖДАЮ

Директор муниципального казенного  
общеобразовательного учреждения  
средняя общеобразовательная

школа №7

\_\_\_\_\_/Н.В. Хорошилова/  
" 27 " апреля 20 21 г.



**АНКЕТА**  
**(информация об объекте социальной инфраструктуры)**  
**К ПАСПОРТУ ДОСТУПНОСТИ ОСИ**  
№ 1

**1. Общие сведения об объекте**

1.1. Наименование (вид) объекта Муниципальное казенное общеобразовательное учреждение средняя общеобразовательная школа № 7

1.2. Адрес объекта Ставропольский край, Петровский район, г. Светлоград, ул. Кисличанская, д.90

1.3. Сведения о размещении объекта:

- отдельно стоящее здание 1 этажей, 898 кв. м

- часть здания нет этажей (или на нет этаже), нет кв. м

1.4. Год постройки здания 1968, последнего капитального ремонта

1.5. Дата предстоящих плановых ремонтных работ: текущего 2021 капитального нет

сведения об организации, расположенной на объекте

1.6. Название организации (учреждения) (полное юридическое наименование – согласно Уставу, краткое наименование) Муниципальное казенное общеобразовательное учреждение средняя общеобразовательная школа №7, МКОУ СОШ № 7

1.7. Юридический адрес организации (учреждения) Ставропольский край, Петровский район, г. Светлоград, ул. Кисличанская, д.90

1.8. Основание для пользования объектом (оперативное управление, аренда, собственность) Свидетельство ОГРН 1022600937061

1.9. Форма собственности (государственная, негосударственная) государственная собственность

1.10. Территориальная принадлежность (федеральная, региональная, муниципальная) муниципальная

1.11. Вышестоящая организация (наименование) Отдел образования администрации Петровского городского округа Ставропольского края

1.12. Адрес вышестоящей организации, другие координаты 356530,  
Ставропольский край, Петровский район, г. Октябрьск, ул. Ленина, 29

## 2. Характеристика деятельности организации на объекте

- 2.1. Сфера деятельности: образование
- 2.2. Виды оказываемых услуг: образовательные
- 2.3. Форма оказания услуг: на объекте, на дому
- 2.4. Категории обслуживаемого населения по возрасту: дети
- 2.5. Категории обслуживаемых инвалидов: инвалиды с нарушениями опорно-двигательного аппарата, нарушениями умственных функций
- 2.6. Плановая мощность: посещаемость (количество обслуживаемых в день) вместимость, пропускная способность: 119 обучающихся
- 2.7. Участие в исполнении ИПР инвалида, ребенка-инвалида (да, нет)

## 3. Состояние доступности объекта для инвалидов и других маломобильных групп населения (МГН)

### 3.1. Путь следования к объекту пассажирским транспортом

(описать маршрут движения с использованием пассажирского транспорта

проезд автобусом от автостанции маршрут №2, №17, №22 до остановки СШ №7  
перейти на противоположную часть дороги по нерегулируемому пешеходному  
переходу. Личный транспорт довозит обучающихся на стоянку прилегающую к  
МКОУ СОШ №7.

наличие адаптированного пассажирского транспорта к объекту: Нет

### 3.2. Путь к объекту от ближайшей остановки пассажирского транспорта:

- 3.2.1. расстояние до объекта от остановки транспорта 30 м
- 3.2.2. время движения (пешком) 2 мин.
- 3.2.3. наличие выделенного от проезжей части пешеходного пути (да, нет)
- 3.2.4. Перекрестки: нет
- 3.2.5. Информация на пути следования к объекту: нет
- 3.2.6. Перепады высоты на пути: есть, нет (описать)
- Их обустройство для инвалидов на коляске: да, нет

### 3.3. Вариант организации доступности ОСИ (формы обслуживания)\* с учетом СП 35-101-2001

№ п/п	Категория инвалидов (вид нарушения)	Вариант организации доступности объекта
1	Все категории инвалидов и МГН	А, ДУ
	<i>в том числе инвалиды:</i>	
2	передвигающиеся на креслах-колясках	Б
3	с нарушениями опорно-двигательного аппарата	А

4	с нарушениями зрения	ДУ
5	с нарушениями слуха	Б
6	с нарушениями умственного развития	А

\* Указывается один из вариантов: "А", "Б", "ДУ", "ВНД".

#### 4. Управленческое решение (предложения по адаптации основных структурных элементов объекта)

№ п/п	Основные структурно-функциональные зоны объекта	Рекомендации по адаптации объекта (вид работы)*
1	Территория, прилегающая к зданию (участок)	ДП-В
2	Вход (входы) в здание	ДЧ-И (О, С, У)
3	Путь (пути) движения внутри здания (в т.ч. пути эвакуации)	ДЧ-И (О, С, У)
4	Зона целевого назначения здания (целевого посещения объекта)	ДЧ-И (О, С, У)
5	Санитарно-гигиенические помещения	ДЧ-И (О, С, У)
6	Система информации на объекте (на всех зонах)	ДЧ-И (О, С, У)
7	Пути движения к объекту (от остановки транспорта)	ДП-В
8	Все зоны и участки	ДП-В

\* Указывается один из вариантов (видов работ): не нуждается; ремонт (текущий, капитальный); индивидуальное решение с ТСР; технические решения невозможны – организация альтернативной формы обслуживания.

**Размещение информации на Карте доступности субъекта Российской Федерации согласовано <http://dsreda.stavregion.ru/>**

(подпись, Ф.И.О., должность; координаты для связи  
уполномоченного представителя объекта)



УТВЕРЖДАЮ

Директор МКОУ СОШ №7

Н.В. Хорошилова

“ 27 ” апреля 20 21 г.

**АКТ ОБСЛЕДОВАНИЯ  
объекта социальной инфраструктуры  
К ПАСПОРТУ ДОСТУПНОСТИ ОСИ  
№ 2**

Петровского городского  
округа СК

Наименование территориального  
образования субъекта Российской  
Федерации

“ 27 ” апреля 20 21 г.

**1. Общие сведения об объекте**

- 1.1. Наименование (вид) объекта Муниципальное казенное общеобразовательное учреждение средняя общеобразовательная школа №7. Учреждения образования.
- 1.2. Адрес объекта Ставропольский край, Петровский район, г. Светлоград, ул. Кисличанская, д.90
- 1.3. Сведения о размещении объекта
- отдельно стоящее здание 1 этажей, 723,2 кв. м
  - часть здания нет этажей (или на нет этаже), нет кв. м
  - наличие прилегающего земельного участка (да, нет); нет кв. м
- 1.4. Год постройки здания 1964, последнего капитального ремонта нет
- 1.5. Дата предстоящих плановых ремонтных работ: текущего 2021, капитального нет
- 1.6. Название организации (учреждения), (полное юридическое наименование – согласно Уставу, краткое наименование) Муниципальное казенное общеобразовательное учреждение средняя общеобразовательная школа №7, МКОУ СОШ №7.
- 1.7. Юридический адрес организации (учреждения), 356530 Ставропольский край, Петровский район, г. Светлоград, ул. Кисличанская, д.90

**2. Характеристика деятельности организации на объекте**

Дополнительная информация \_\_\_\_\_



### 3. Состояние доступности объекта

#### 3.1. Путь следования к объекту пассажирским транспортом

(описать маршрут движения с использованием пассажирского транспорта)  
проезд автобусом от автостанции маршрут №2, №17, №22 до остановки СШ №7, перейти на противоположную часть дороги по нерегулируемому пешеходному переходу. Личный транспорт довозит обучающихся на стоянку прилегающую к МКОУ СОШ №7.  
наличие адаптированного пассажирского транспорта к объекту: Нет

#### 3.2. Путь к объекту от ближайшей остановки пассажирского транспорта:

3.2.1. расстояние до объекта от остановки транспорта \_\_\_\_\_ 30 \_\_\_\_\_ м

3.2.2. время движения (пешком) 2 \_\_\_\_\_ мин.

3.2.3. наличие выделенного от проезжей части пешеходного пути (да, нет),

3.2.4. Перекрестки: нет

3.2.5. Информация на пути следования к объекту: нет

3.2.6. Перепады высоты на пути: есть, нет (описать)

Их обустройство для инвалидов на коляске: нет

#### 3.3. Организация доступности объекта для инвалидов – форма обслуживания

№ п/п	Категория инвалидов (вид нарушения)	Вариант организации доступности объекта (формы обслуживания)*
1	Все категории инвалидов и МГН	А, ДУ
	<i>в том числе инвалиды:</i>	
2	передвигающиеся на креслах-колясках	Б
3	с нарушениями опорно-двигательного аппарата	А
4	с нарушениями зрения	ДУ
5	с нарушениями слуха	Б
6	с нарушениями умственного развития	А

\* Указывается один из вариантов: "А", "Б", "ДУ", "ВНД".

#### 3.4. Состояние доступности основных структурно-функциональных зон

№ п/п	Основные структурно-функциональные зоны	Состояние доступности, в том числе для основных категорий инвалидов **	Приложение	
			№ на плане	№ фото
1	Территория, прилегающая к зданию (участок)	ДП-В	нет	нет
2	Вход (входы) в здание	ДП-И (О, С, У)	нет	нет
3	Путь (пути) движения внутри здания (в т.ч. пути эвакуации)	ДП-И (О, С, У)	нет	нет
4	Зона целевого назначения здания (целевого посещения объекта)	ДП-И (О, С, У)		
5	Санитарно-гигиенические помещения	ДП-И (О, С, У)		
6	Система информации и связи (на всех зонах)	ДП-И (О, С, У)	нет	нет
7	Пути движения к объекту (от остановки транспорта)	ДП-В	нет	

\*\* Указывается: ДП-В – доступно полностью всем; ДП-И (К, О, С, Г, У) – доступно полностью избирательно (указать категории инвалидов); ДЧ-В – доступно частично всем; ДЧ-И (К, О, С, Г, У) – доступно частично избирательно (указать категории инвалидов); ДУ – доступно условно; ВНД – недоступно.

### 3.5. ИТОГОВОЕ ЗАКЛЮЧЕНИЕ о состоянии доступности ОСИ:

Объект признан:

*Доступным условно для категорий инвалидов.*

### 4. Управленческое решение (проект)

#### 4.1. Рекомендации по адаптации основных структурных элементов объекта:

№ п/п	Основные структурно-функциональные зоны объекта	Рекомендации по адаптации объекта (вид работы)*
1	Территория, прилегающая к зданию (участок)	не нуждается
2	Вход (входы) в здание	ремонт капитальный, установка пандуса
3	Путь (пути) движения внутри здания (в т.ч. пути эвакуации)	текущий ремонт, индивидуальное решение с ТСР
4	Зона целевого назначения здания (целевого посещения объекта)	текущий ремонт, индивидуальное решение с

		ТСР
5	Санитарно-гигиенические помещения	текущий ремонт, индивидуальное решение с ТСР
6	Система информации на объекте (на всех зонах)	текущий ремонт, индивидуальное решение с ТСР
7	Пути движения к объекту (от остановки транспорта)	текущий ремонт, индивидуальное решение с ТСР
8	Все зоны и участки	Оказание ситуативной помощи со стороны ответственных за взаимодействие с инвалидами и МГН

\* Указывается один из вариантов (видов работ): не нуждается; ремонт (текущий, капитальный); индивидуальное решение с ТСР; технические решения невозможны – организация альтернативной формы обслуживания.

4.2. Период проведения работ 2021 г.

в рамках исполнения Организация территории (стоянки для инвалидов), обустройство стоянки для автотранспорта

(указывается наименование документа: программы, плана)

4.3. Ожидаемый результат (по состоянию доступности) после выполнения работ по адаптации организация доступности по варианту «Б»

Оценка результата исполнения программы, плана (по состоянию доступности) ДП-В

4.4. Для принятия решения требуется, не требуется (нужное подчеркнуть):

Согласование: с Петровской городского округа местной организации

Ставропольской краевой региональной организации общероссийской общественной организации «Всероссийское общество инвалидов»

4.5. Информация может быть размещена (обновлена) на Карте доступности субъекта Российской Федерации \_\_\_\_\_

(наименование сайта, портала)

## 5. Особые отметки

### ПРИЛОЖЕНИЯ:

Результаты обследования:

- |                                      |    |          |    |
|--------------------------------------|----|----------|----|
| 1. Территории, прилегающей к объекту | на | <u>2</u> | л. |
| 2. Входа (входов) в здание           | на | <u>2</u> | л. |
| 3. Путей движения в здании           | на | <u>2</u> | л. |

4. Зоны целевого назначения объекта на 2 л.  
5. Санитарно-гигиенических помещений на 2 л.  
6. Системы информации (и связи) на объекте на 1 л.

Результаты фотофиксации на объекте МКОУ СОШ №7 на \_\_\_\_\_ л.

Поэтажные планы, паспорт БТИ \_\_\_\_\_ на \_\_\_\_\_ л.

Другое (в том числе дополнительная информация о путях движения к объекту) \_\_\_\_\_

\_\_\_\_\_

\_\_\_\_\_

\_\_\_\_\_

Руководитель  
рабочей  
группы

Шевченко Н.А., начальник отдела  
образования администрации ПГО СК

(Должность, Ф.И.О.)

  
(Подпись)

Заместитель  
руководителя  
рабочей  
группы

Савченко С.И., заместитель и начальника  
отдела образования администрации ПГО СК

(Должность, Ф.И.О.)

  
(Подпись)

Члены рабочей  
группы


Лубенченко Т.Н., ведущий специалист  
отдела образования администрации ПГО  
СК

(Должность, Ф.И.О.)

  
(Подпись)

Кузыченко Э.А., ведущий специалист  
управления труда и социальной защиты  
населения администрации ПГО СК

(Должность, Ф.И.О.)

  
(Подпись)

В том числе:

представители  
общественных  
организаций  
инвалидов

Буркалин В.Н., Председатель ПГО  
местной организации СК  
региональной организации ООО  
«Всероссийское общество инвалидов»


(Должность, Ф.И.О.)

  
(Подпись)

представители  
организации,  
расположенной на  
объекте


Хорошилова Н.В., директор МКОУ  
СОШ № 7

(Должность, Ф.И.О.)

  
(Подпись)

Подгребельная Н.Н., зам. директора по  
ВР МКОУ СОШ № 7

(Должность, Ф.И.О.)

  
(Подпись)

Управленческое решение согласовано “ 27 ” апреля 20 21 г.  
(протокол № \_\_\_\_\_)  
Комиссией (название) \_\_\_\_\_

**I. Результаты обследования:**

**1. Территории, прилегающей к зданию (участка)**

Муниципальное казенное общеобразовательное учреждение средняя общеобразовательная школа №7

Ставропольский край, Петровский район, г. Светлоград, ул. Кисличанская, д.90

Наименование объекта, адрес

№ п/п	Наименование функционально-планировочного элемента	Наличие элемента			Выявленные нарушения и замечания		Работы по адаптации объектов	
		есть/нет	№ на плане	№ фото	Содержание	Значимо для инвалида (категория)	Содержание	Виды работ
1.1	Вход (входы) на территорию	есть			отсутствует информация об ОСИ	все	установить информацию на входе	Орг, ТР, ТСП
1.2	Путь (пути) движения на территории	есть			отсутствует обозначение направлений движения ко входам для МГН	все	ремонт поверхности покрытия к главному входу с нанесением цветовой и тактильной маркировки	Орг, ТР, ТСП
1.3	Лестница (наружная)	есть						
1.4	Пандус (наружный)	нет			отсутствует	все	установка пандуса	КР
1.5	Автостоянка и парковка	есть						
	ОБЩИЕ требования к зоне							

## II. Заключение по зоне:

Наименование структурно-функциональной зоны	Состояние доступности * (к пункту 3.4 Акта обследования ОСИ)	Приложение		Рекомендации по адаптации (вид работы)** к пункту 4.1 Акта обследования ОСИ
		№ на плане	№ фото	
Территория, прилегающая к зданию (участок)	ДП-В			текущий ремонт

\* Указывается: ДП-В – доступно полностью всем; ДП-И (К, О, С, Г, У) – доступно полностью избирательно (указать категории инвалидов); ДЧ-В – доступно частично всем; ДЧ-И (К, О, С, Г, У) – доступно частично избирательно (указать категории инвалидов); ДУ – доступно условно, ВНД – недоступно.

\*\* Указывается один из вариантов: не нуждается; ремонт (текущий, капитальный); индивидуальное решение с ТСР; технические решения невозможны – организация альтернативной формы обслуживания.

Комментарий к заключению: \_\_\_\_\_

Приложение 2  
к Акту обследования ОСИ к паспорту  
доступности ОСИ  
№ 1  
от " 27 " апреля 20 21 г.

**I. Результаты обследования:**

**2. Входа (входов) в здание**

Муниципальное казенное общеобразовательное учреждение средняя общеобразовательная школа №7 Ставропольский край, Петровский район, г. Светлоград, ул. Кисличанская, д.90

Наименование объекта, адрес

№ п/п	Наименование функционально-планировочного элемента	Наличие элемента			Выявленные нарушения и замечания		Работы по адаптации объектов	
		есть/нет	№ на плане	№ фото	Содержание	Значимо для инвалида (категория)	Содержание	Виды работ
2.1	Лестница (наружная)	есть						
2.2	Пандус (наружный)	нет					оборудовать	кр
2.3	Входная площадка (перед дверью)	есть						
2.4	Дверь (входная)	есть						
2.5	Тамбур	нет						
	ОБЩИЕ требования к зоне							



## II. Заключение по зоне:

Наименование структурно-функциональной зоны	Состояние доступности * (к пункту 3.4 Акта обследования ОСИ)	Приложение		Рекомендации по адаптации (вид работы)** к пункту 4.1 Акта обследования ОСИ
		№ на плане	№ фото	
Вход в здание	ДЧ-И			Организационные мероприятия, индивидуальное решение с ТСП, капитальный ремонт

\* Указывается: ДП-В – доступно полностью всем; ДП-И (К, О, С, Г, У) – доступно полностью избирательно (указать категории инвалидов); ДЧ-В – доступно частично всем; ДЧ-И (К, О, С, Г, У) – доступно частично избирательно (указать категории инвалидов); ДУ – доступно условно, ВНД – недоступно.

\*\* Указывается один из вариантов: не нуждается; ремонт (текущий, капитальный); индивидуальное решение с ТСП; технические решения невозможны – организация альтернативной формы обслуживания.

### I. Результаты обследования:

#### 3. Пути (путей) движения внутри здания (в т.ч. путей эвакуации)

Муниципальное казенное общеобразовательное учреждение средняя общеобразовательная школа №7  
Ставропольский край, Петровский район, г. Светлоград, ул. Кисличанская, д.90

Наименование объекта, адрес

№ п/п	Наименование функционально-планировочного элемента	Наличие элемента			Выявленные нарушения и замечания		Работы по адаптации объектов	
		есть/нет	№ на плане	№ фото	Содержание	Значимо для инвалида (категория)	Содержание	Виды работ
3.1	Коридор (вестибюль, зона ожидания, галерея, балкон)	есть			отсутствие комплексной информации о пути и направлении движения со схемой расположения и функциональным назначением помещений	все	продумать и обозначить на схемах наиболее оптимальные пути движения к зоне целевого назначения и санитарногигиеническим помещениям, обеспечив их комплексной информацией (цветовые и тактильные направляющие)	Орг, ТР
3.2	Лестница (внутри здания)	нет						
3.3	Пандус (внутри здания)	нет						
3.4	Лифт пассажирский (или подъемник)	нет						
3.5	Дверь	есть						
3.6	Пути эвакуации (в т.ч. зоны безопасности)	есть			отсутствуют информационные рельефные таблички		установить информационные рельефные таблички	Орг, ТР
	<b>ОБЩИЕ</b> требования к зоне							

## II. Заключение по зоне:

Наименование структурно-функциональной зоны	Состояние доступности * (к пункту 3.4 Акта обследования ОСИ)	Приложение		Рекомендации по адаптации (вид работы)** к пункту 4.1 Акта обследования ОСИ
		№ на плане	№ фото	
Пути движения внутри здания	ДП-И			Организационные мероприятия, текущий ремонт, индивидуальное решение с ТСР

\* Указывается: ДП-В – доступно полностью всем; ДП-И (К, О, С, Г, У) – доступно полностью избирательно (указать категории инвалидов); ДЧ-В – доступно частично всем; ДЧ-И (К, О, С, Г, У) – доступно частично избирательно (указать категории инвалидов); ДУ – доступно условно, ВНД – недоступно.

\*\* Указывается один из вариантов: не нуждается; ремонт (текущий, капитальный); индивидуальное решение с ТСР; технические решения невозможны – организация альтернативной формы обслуживания.

**I. Результаты обследования:**

**4. Зоны целевого назначения здания (целевого посещения объекта)**

**Вариант I – зона обслуживания инвалидов**

Муниципальное казенное общеобразовательное учреждение средняя общеобразовательная школа №7

Ставропольский край, Петровский район, г. Светлоград, ул. Кисличанская, д.90

Наименование объекта, адрес

№ п/п	Наименование функционально-планировочного элемента	Наличие элемента			Выявленные нарушения и замечания		Работы по адаптации объектов	
		есть/нет	№ на плане	№ фото	Содержание	Значимо для инвалида (категория)	Содержание	Виды работ
4.1	Кабинетная форма обслуживания	есть						
4.2	Зальная форма обслуживания	нет						
4.3	Прилавочная форма обслуживания	нет						
4.4	Форма обслуживания с перемещением по маршруту	нет						
4.5	Кабина индивидуального обслуживания	нет						
	ОБЩИЕ требования к зоне							

## II. Заключение по зоне:

Наименование структурно-функциональной зоны	Состояние доступности * (к пункту 3.4 Акта обследования ОСИ)	Приложение		Рекомендации по адаптации (вид работы)** к пункту 4.1 Акта обследования ОСИ
		№ на плане	№ фото	
Кабинетная форма	ДУ			Организационные мероприятия, текущий ремонт, индивидуальное решение с ТСР

\* Указывается: ДП-В – доступно полностью всем; ДП-И (К, О, С, Г, У) – доступно полностью избирательно (указать категории инвалидов); ДЧ-В – доступно частично всем; ДЧ-И (К, О, С, Г, У) – доступно частично избирательно (указать категории инвалидов); ДУ – доступно условно, ВНД – недоступно.

\*\* Указывается один из вариантов: не нуждается; ремонт (текущий, капитальный); индивидуальное решение с ТСР; технические решения невозможны – организация альтернативной формы обслуживания.

### I. Результаты обследования:

#### 5. Санитарно-гигиенических помещений

Муниципальное казенное общеобразовательное учреждение средняя общеобразовательная школа №7

Ставропольский край, Петровский район, г. Светлоград, ул. Кисличанская, д.90

Наименование объекта, адрес

№ п/п	Наименование функционально-планировочного элемента	Наличие элемента			Выявленные нарушения и замечания		Работы по адаптации объектов	
		есть/нет	№ на плане	№ фото	Содержание	Значимо для инвалида (категория)	Содержание	Виды работ
5.1	Туалетная комната	есть			Не предусмотрены специализированные туалетные кабинки для инвалидов с нарушением опорнодвигательного аппарата	К, О	Обустройство туалетных комнат, закупка необходимого инвентаря	ТР
5.2	Душевая/ванная комната	нет						
5.3	Бытовая комната (гардеробная)	нет						
	ОБЩИЕ требования к зоне							

## II. Заключение по зоне:

Наименование структурно-функциональной зоны	Состояние доступности * (к пункту 3.4 Акта обследования ОСИ)	Приложение		Рекомендации по адаптации (вид работы)** к пункту 4.1 Акта обследования ОСИ
		№ на плане	№ фото	
Санитарно гигиенических помещений	ДП-И			Организационные мероприятия, текущий ремонт, индивидуальное решение с ТСР

\* Указывается: ДП-В – доступно полностью всем; ДП-И (К, О, С, Г, У) – доступно полностью избирательно (указать категории инвалидов); ДЧ-В – доступно частично всем; ДЧ-И (К, О, С, Г, У) – доступно частично избирательно (указать категории инвалидов); ДУ – доступно условно, – недоступно.

\*\* Указывается один из вариантов: не нуждается; ремонт (текущий, капитальный); индивидуальное решение с ТСР; технические решения невозможны – организация альтернативной формы обслуживания.

**I. Результаты обследования:  
6. Системы информации на объекте**

Муниципальное казенное общеобразовательное учреждение средняя общеобразовательная школа №7  
Ставропольский край, Петровский район, г. Светлоград, ул. Кисличанская, д.90

Наименование объекта, адрес

№ п/п	Наименование функционально-планировочного элемента	Наличие элемента			Выявленные нарушения и замечания		Работы по адаптации объектов	
		есть/нет	№ на плане	№ фото	Содержание	Значимо для инвалида (категория)	Содержание	Виды работ
6.1	Визуальные средства	нет						
6.2	Акустические средства	нет						
6.3	Тактильные средства	нет						
	ОБЩИЕ требования к зоне							

**II. Заключение по зоне:**

Наименование структурно-функциональной зоны	Состояние доступности * (к пункту 3.4 Акта обследования ОСИ)	Приложение		Рекомендации по адаптации (вид работы)** к пункту 4.1 Акта обследования ОСИ
		№ на плане	№ фото	
Системы информации на объекте	ДПИ-И			текущий ремонт

\* Указывается: ДП-В – доступно полностью всем; ДП-И (К, О, С, Г, У) – доступно полностью избирательно (указать категории инвалидов); ДЧ-В – доступно частично всем; ДЧ-И (К, О, С, Г, У) – доступно частично избирательно (указать категории инвалидов); ДУ – доступно условно, ВНД – недоступно.

\*\* Указывается один из вариантов: не нуждается; ремонт (текущий, капитальный); индивидуальное решение с ТСР; технические решения невозможны – организация альтернативной формы обслуживания.